


Avdelning
Infrastrukturavdelningen Vagnätsbyrå
Byråchef tjänstemannaföredragning

Beslutande
Byråchef Roselius Elin



Föredragande
Trafikingenjör Schauman Sten

Temporär trafikreglering i samband med Pokerrun Åland 2026, landsväg nr 2 Sundsvägen, Sunds kommun, landsväg nr 3 Lemlandsvägen, Lemlands och Jomala kommuner samt bygdeväg nr 30 Järsövägen, Lemlands kommun

Beslut

Ålands landskapsregering beslöt att i samband med Pokerrun den 18 juli 2026 tillfälligt införa trafikreglering på del av

- landsväg nr 2 Sundsvägen vid Bomarsund, Sunds kommun, enligt bilaga 1 TA-plan,
- landsväg nr 3 Lemlandsvägen vid Lemströms kanal, Lemlands och Jomala kommuner, enligt bilaga 2 TA-plan samt
- bygdeväg nr 30 Järsövägen vid Nåtöbron, Lemlands kommun, enligt bilaga 3 TA-plan.

Trafikregleringen gäller kl 13.00-14.15 för Sundsvägen vid Bomarsund, kl 15.00-16:30 för Lemlandsvägen vid Lemströms kanal och kl 11.15-12.45 för Järsövägen vid Nåtöbron.

Beslutet fattades med stöd av 61 § 1 mom. vägtrafiklag (2023:108) för Åland, nedan vägtrafiklagen.

Motivering

Ålands landskapsregering är väghållare för landsvägar och bygdevägar enligt 20 § landskapslag (1957:23) om allmänna vägar i landskapet Åland och således även

väghållare för de aktuella vägarna landsvägar nr 2 Sundsvägen, landsväg nr 3 Lemlandsvägen och bygdeväg nr 30 Järsövägen.

Enligt 61 § 1 mom. vägtrafiklagen fattar väghållaren beslut om användning av trafikordningar.

Enligt 37§ 4 punkten vägtrafiklagen får fordon inte stannas eller parkeras på en bro. Enligt 38 § vägtrafiklagen får ett fordon inte parkeras på en körbana utanför en tätort, om vägen med vägmärke angetts vara en huvudled. Landsväg nr 2 och 3 är skyltade som huvudleder.

Behovet av förtydligande av parkeringsförbud på broarna och tillfälligt parkeringsförbud på del av Järsövägen under evenemanget är påkallat. Ålands landskapsregering anser att åtgärderna är motiverade ur trafiksäkerhetssynpunkt. Evenemanget väntas vara välbesökt vilket innebär mycket fordon. Tillfälligt parkeringsförbud är motiverat för att säkerställa framkomlighet då parkerade bilar och möte av breda fordon skulle hindra trafiken. Ålands landskapsregering beslutar därför att vidta dessa åtgärder under tiden evenemanget pågår.

Bakgrund

Den 5 juni 2026 inkom Kim Bomansson för Pokerrun Åland, med ett påpekande om att det finns behov att tillfälligt införa trafikreglering på del av ifrågavarande vägar och den 25 juni 2026 kompletterades påpekandet med förslag på TA-planer.

Bilagor

Bilaga 1. TA-plan Sundsvägen vid Bomarsund

Bilaga 2. TA-plan Lemlandsvägen vid Lemströms kanal

Bilaga 3. TA-plan Järsövägen vid Nåtöbron.

För kännedom

Sökande

Sunds kommun

Lemlands kommun

Jomala kommun

Fastighetsverket

Alarmcentralen

Vägunderhållet

Ålands polismyndighet

Räddningsverket: rv-forman@mariehamn.ax

Räddningsområde Ålands landskommuner (RÅL): raddning@jomala.ax

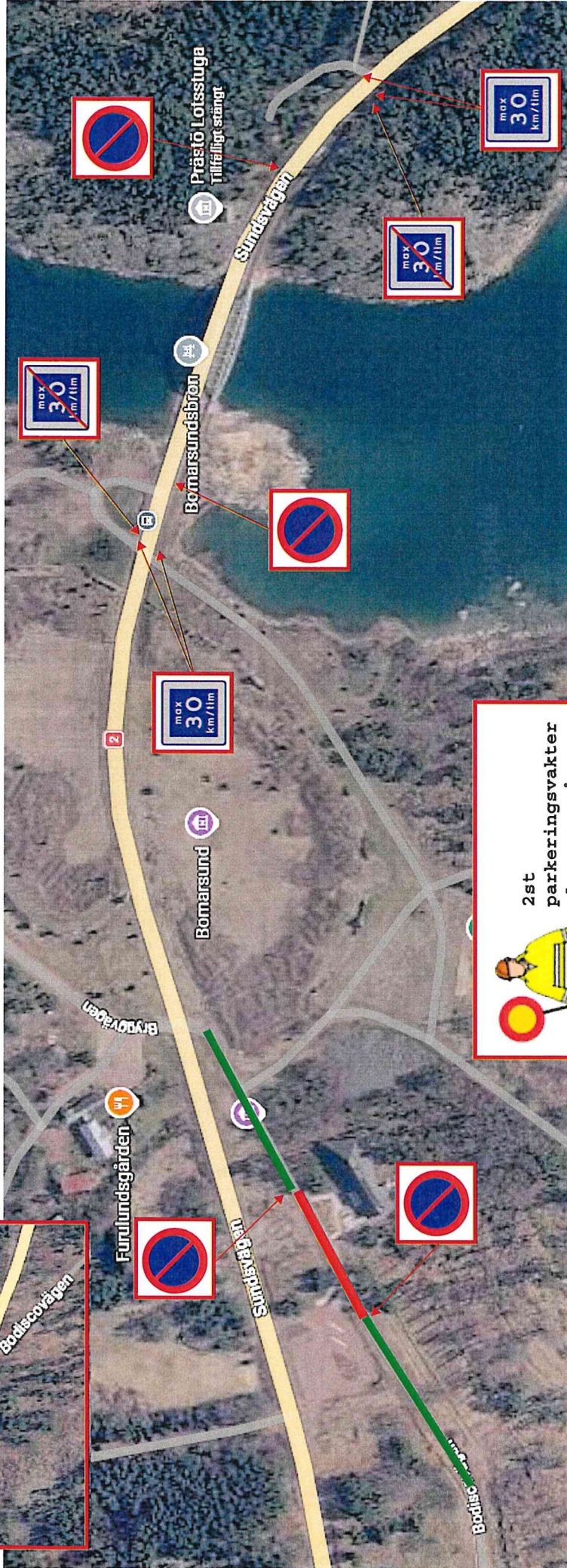
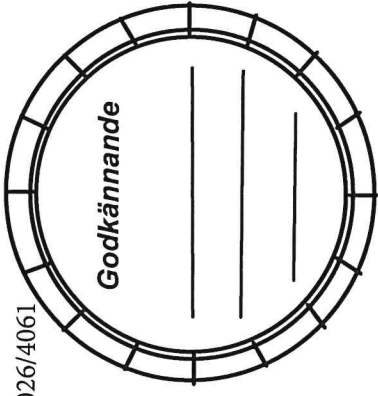
Trafiksäkerhetskonsulenten

Trafikingjören
Vägingenjören
Bro- och hamningenjör
Kommunikatör
Transportbyrån

Poker Run: Bomarsunds bron

18.7.2026 kl. 13.00-14.15.

Poker Run
Extra parkering.
Parkera på höger
sidas av vägen.

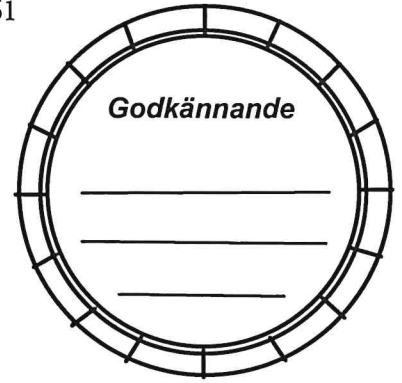


2st
parkeringsvakter
placeras på
bägge sidor av
bron.

Poker Run: Lemströms kanal

Godkännande

18.7.2026 kl. 15.00-16.30.



 2st parkeringsvakter placeras på bägge sidor av bron.

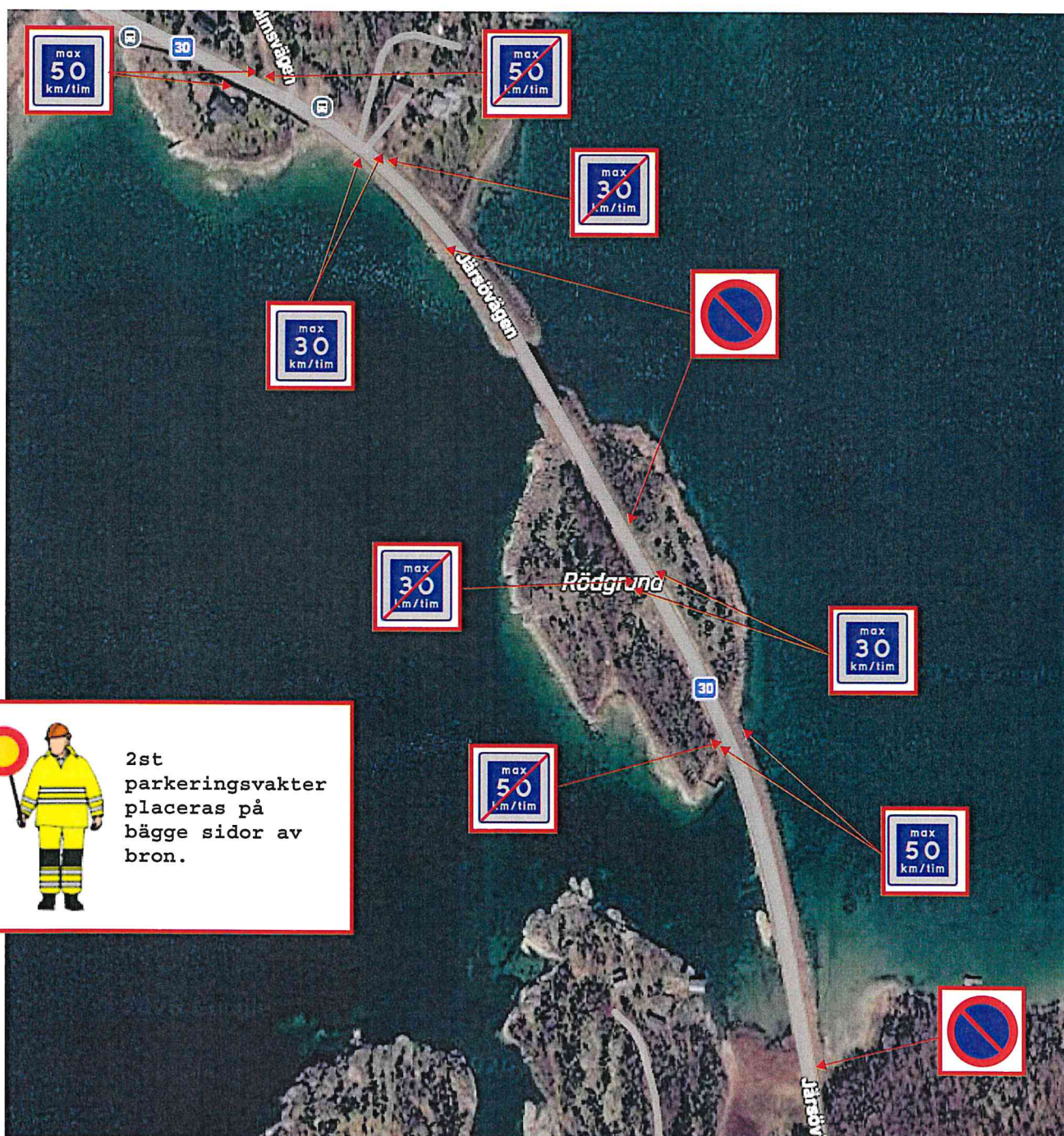
Poker Run
Extra parkering.
Parkera på höger
sidan av vägen.
Björkuddsvägen

En parkeringsvakt
visar vägen till
parkeringen på
Björkuddsvägen.



Poker Run: Järsö Bron

18.7.2026 kl. 11.15-12.45.



 2st parkeringsvakter placeras på bägge sidor av bron.